




Commune de
SAINT JEAN DE MOIRANS
 CARTE DES ALÉAS
 sur fond cadastral

Légende :

	Aléa		
	Faible	Moyen	Fort
Inondations :			
<i>Cruels rapides des rivières (l'Égala)</i>			
<i>Inondations en pied de versant</i>			
<i>Inondations par remontée de nappe</i>			
<i>Avissements sur versant</i>			
<i>Avisseau et fossé couvert, Avisseau hydraulique enterré</i>			
Mouvements de terrain :			
<i>Gissements de terrains</i>			
<i>Chutes de pierres et de blocs</i>			
<i>Effondrements de cavités et suffosion</i>			

 Emprise PPRI Isere Aval
 Emprise PPRI Morge



0 65 130 260 390 520 Mètres

Réalisation : RTM 38 Version 1 - juillet 2012 Echelle : 1/5 000
 Edition : RTM 38 Modifié le : 14 janvier 2013