Plan Local d'Urbanisme

Saint-Jean de Moirans

4C1 - Plan de zonage
Bourg, Archat, Le Gay

Hors risque et aléas

Echelle : 1/3000

Vu pour rattachement au Conseil Municipal
en date du
approuvant le Plan Local d'Urbanisme

Cachet et signature

INFORMATIONS

- Secteur affecté par le bruit routier et autoroutier
- Secteur affecté par le bruit ferroviaire
- Parcelle polluée aux hydrocarbures
- Captage de sources
- Bâtiments agricoles

PRESCRIPTIONS

- Secteur comportant des OAP - se référer à la pièce 3
- Linéaire commercial : protection des rez de chaussée commerciaux - L.151-16 du CU
- Les opérations devront comporter au moins 50% de logements en faveur de la mixité sociale - L.151-15du. CU
- Emplacement réservé pour la mixité sociale - Ch. du Jannin - L.151-41,4° du CU - CF règlement écrit

Secteurs de risques

Nom canalisation	SUP 1	SUP 2	SUP 3
Savoie DN400	145m	5m	5m
Savoie DN150	45m	5m	5m
Alimentation Moirans	25m	5m	5m

Se référer aux pièces graphiques pour connaitre l'ensemble des prescriptions qui s'appliquent

PRELOCALISATION DE VOIE ET/OU CHEMIN

L1 : Liaison entre le chemin du Jannin et le chemin des 3 Charaigniers
L2 : Passerelle modes actifs au-dessus de l'N48 (Département)
L3 : Aménagement d'une voie y compris modes actifs pour la zone du Billoud

EMPLACEMENTS RESERVES

N°	Objet	Benefici
01	Aménagement d'un cheminement piéton, route de la Colombinière	Commune
02a	Extension du cimetière	Commune
02b	Extension du cimetière	Commune
03	Aménagement de voirie existante pour intégrer les modes actifs (Les Tisserands)	Commune
04	Aménagement de voirie existante pour intégrer les modes actifs (Le Billoud)	Commune
05	Aménagement de l'entrée de ville Sud	Commune
06	Aménagement d'un chemin piéton le long d'une voie existante (Imp. des Templiers)	Commune
07	Aménagement d'un cheminement piéton le long du Chemin du Jannin	Commune
08	Aménagement d'un cheminement piéton le long du Chemin du Trincon	Commune
09	Aménagement de voie avec intégration de modes actifs (Pré Novel)	Commune
10	Aménagement et création d'un chemin modes actifs (Le Delanc)	Commune
11	Aménagement d'un chemin piéton le long de la RD1075	Commune
12	Aménagement de déversoir d'orage	Commune
13	Aménagement de déversoir d'orage	Commune
14	Aménagement d'un chemin piéton (La Colombinière)	Commune
15a	Elargissement de la voie pour intégrer des modes actifs, Chemin des contrebandiers	Commune
15b	Elargissement de la voie pour intégrer des modes actifs, Chemin des contrebandiers	Commune
15c	Elargissement du chemin piéton, Chemin des contrebandiers	Commune
15d	Elargissement du chemin piéton, Chemin des contrebandiers	Commune
16	Aménagement d'un accès avec intégration de modes actifs, à la zone du Billoud	Commune
17	Aménagement du carrefour RD1075/RD128	Département
18 à 21	Création de liaisons entre des chemins existants dans la plaine	Commune
22	Prolongement de l'aménagement d'un chemin modes actifs (L'Archat)	Commune
23	Aménagement d'un chemin pour les modes actifs (Les Nugues)	Commune
24	Création d'un chemin pour les modes actifs (Monteuil)	Commune
25	Liaison A48-RD592	Département

UA	Centre bourg, à vocation principale d'habitat, de commerces de proximité et d'équipements publics
UB	Zone urbaine à vocation principale d'habitat présentant une mixité des formes bâties. L'objectif de cette zone est de favoriser une plus grande mixité.
UBn	Zone urbaine à vocation principale d'habitat présentant une mixité des formes bâties, relevant d'un assainissement individuel
UC	Zone urbaine correspondant aux espaces avec une topographie marquée et ayant un impact paysager plus important. Elle a une vocation principale d'habitat.
UCn	Secteur de maitrise de la densité à l'Archat et au Gay, relevant d'un assainissement individuel
UD	Ensembles bâtis constituant des hameaux et détachés de l'enveloppe urbaine principale
UDn	Ensembles bâtis constituant des hameaux et détachés de l'enveloppe urbaine principale, en assainissement individuel
UX	Zone d'activités (hors Centr'Alp)
UXn	Zone d'activités (hors Centr'Alp), en assainissement individuel
UI	Zone d'activités de Centr'Alp
UIco	Zone d'activités de Centr'Alp en corridor écologique
1AU	Zone d'urbanisation future
1AUp	Zone d'urbanisation future
A	Zone agricole
Ap	Zone agricole aux enjeux paysagers spécifiques
N	Zone naturelle
NL	Zone de loisirs
Ni	Zone naturelle de Centr'Alp
Nico	Zone naturelle de corridor écologique de Centr'Alp

LE GAY

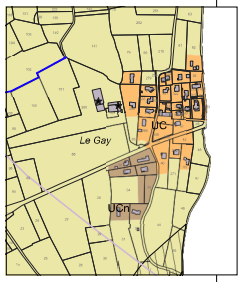
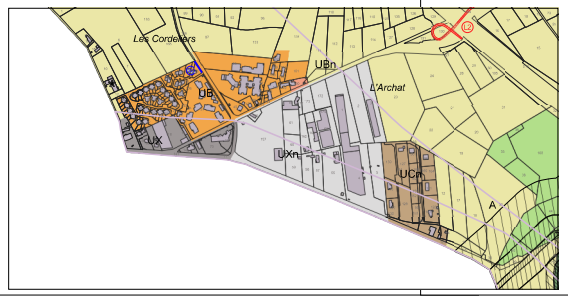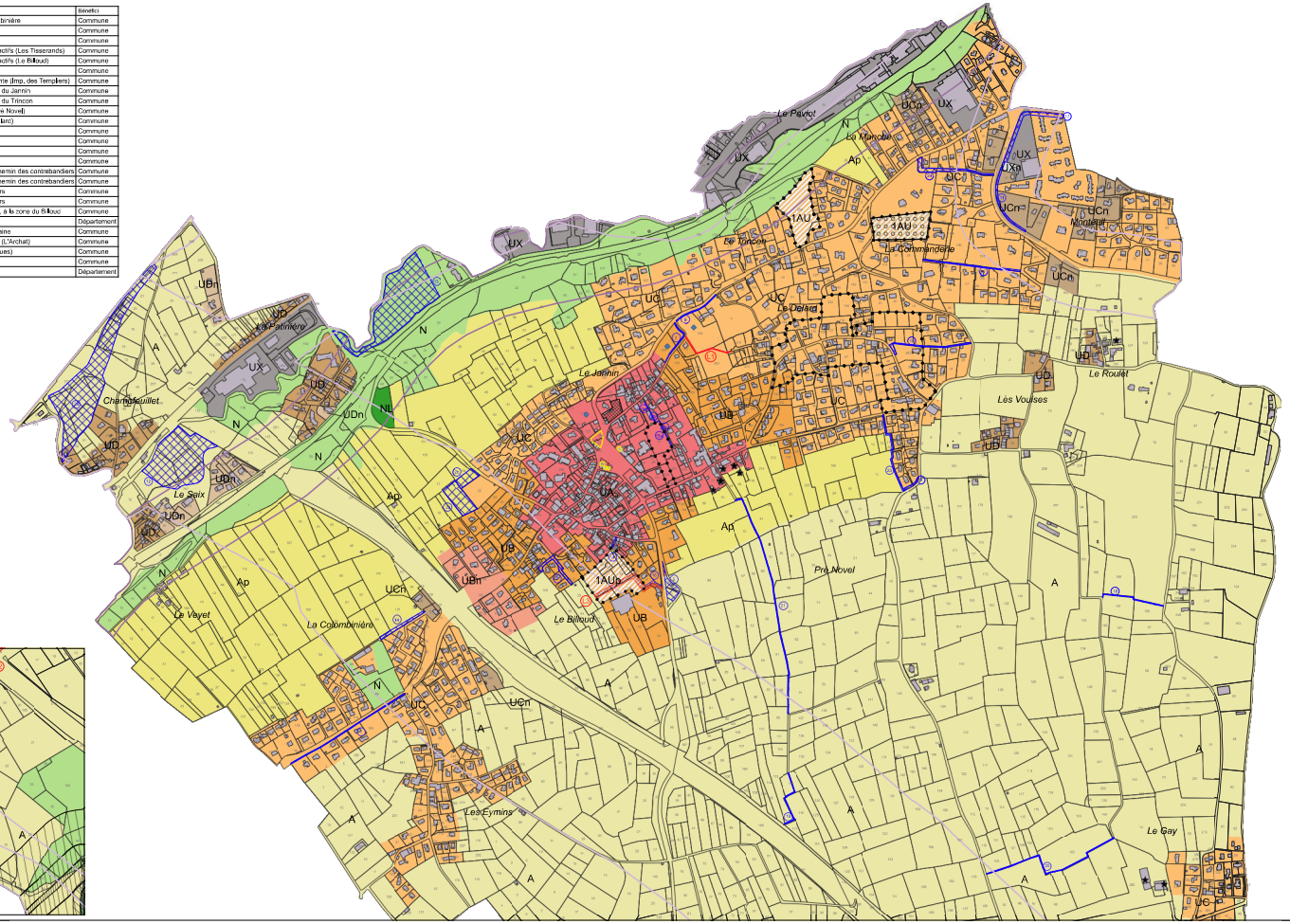
L'ARCHAT